

Project By:

DELIGHT
INFRAHEIGHTS LLP

Sales & Marketed By:



DELIGHT PARK

RERA No.: RAJ/P/2024/3270



 Project Location :- Ladpura Road, Gagwana, Teh. Ajmer, Dist. Ajmer, (Raj.)-305001

राजस्थान के हृदय स्थल के नाम से विख्यात अजमेर ऐतिहासिक, धार्मिक, शैक्षणिक, प्रशासनिक एवं पर्यटन के दृष्टिकोण से महत्वपूर्ण केन्द्र है।

ऐतिहासिक :- इसकी स्थापना चौहान वंश के राजा अजयराज द्वारा सन् 1133 में की गई थी।

धार्मिक :- अजमेर हिन्दू व मुस्लिम दोनों ही सम्प्रदायों की तीर्थ स्थली है। अजमेर के समीप तीर्थराज पुष्कर में ब्रह्माजी का एकमात्र मंदिर स्थापित है, जहाँ कार्तिक मास में आयोजित होने वाले मेले में देशी विदेशी लाखों पर्यटक आते हैं तथा इसी प्रकार रजब मास में ख्वाजा मोईनुद्दीन चिश्ती के उर्स के मेले में भी देश-विदेश से लाखों जायरीन आते हैं।


शैक्षणिक दृष्टिकोण:- से ब्रिटिश काल में स्थापित मेयो कॉलेज व सोफिया गर्ल्स कॉलेज कार्यरत हैं तथा वर्तमान में विश्वविद्यालय तथा उच्च स्तर सहित अनेक शिक्षण संस्थान विद्यमान हैं।

प्रशासनिक:- दृष्टिकोण से अजमेर महत्वपूर्ण शहर रहा है। पूर्व में मेरवाड़ा राज्य की राजधानी था तथा वर्तमान में जिला एवं सम्भागीय मुख्यालय है। जनसंख्या के दृष्टिकोण से अजमेर शहर राजस्थान का पाँचवा बड़ा शहर है।

अजमेर शहर मुख्यतः जयपुर-ब्यावर रोड़ पर बसा हुआ तथा ब्रॉडगेज रेल लाईन का एक महत्वपूर्ण जंक्शन है। यह शहर दिल्ली-अहमदाबाद बड़ी रेल लाईन से जुड़ा हुआ है। यह दिल्ली-अहमदाबाद राष्ट्रीय राजमार्ग संख्या 8 पर स्थित है। शहर के तीनों ओर पहाड़ हैं जो एक शहर की सुंदरता को बढ़ाते हैं। शहर की भौगोलिक अवस्थिति लाभजन्य है।

अजमेर के दक्षिण दिशा में स्थित ब्यावर शहर सीमेंट उद्योग व व्यवसाय का एक प्रमुख केन्द्र है तथा अजमेर शहर के दक्षिण पूर्व दिशा में भीलवाड़ा शहर है, जहाँ कपड़े बनाने व रंगाई आदि के अनेक उद्योग हैं। अजमेर के उत्तर दिशा में नागौर शहर स्थित है जहाँ के मसाले विश्व भर में प्रसिद्ध हैं।

अजमेर शहर के उत्तर पूर्व दिशा में किशनगढ़ शहर स्थित है जो कि एशिया के मार्बल उद्योग में प्रमुख केन्द्र के रूप में उभर कर आया है। अजमेर की अवस्थिति इन शहरों के मध्य में होने के कारण यहाँ व्यावसायिक गतिविधियों में निरन्तर वृद्धि हो रही है। अजमेर को भारत सरकार के हृदय और स्मार्ट सिटी मिशन योजनाओं के लिए विरासत शहरों Hriday (Heritage City Development and Augmentation Yojana) में से एक के रूप में चुना गया है।



GOVT. OFFICES

	Akashwani Government Office	3.1 km
	RTO Office, Ajmer	5.3 km
	Ajmer Smart City Office	6.8 km
	Revenue Research & Training Institute (RRTI)	7 km
	Senior Town Planning Department	7.3 km
	Rajasthan Public Service Commission (RPSC)	7.5 km
	ADA Under Construction New Office	8.3 km
	Sub Registrar Office	8.6 km
	Govt IASE T.T College	10 km
	Excise Department	10.1 km

RESTAURANT & HOTEL


	Gangaur Restaurant, Gegal	3.7 km
	The Chitvan Resort	4.1 km
	Ramada Hotel	4.3 km
	Gorband Garden Restaurant	5.4 km
	Paradizzo Hotel & Resort	5.4 km
	Bharat Petroleum Petrol Pump Gagwana	3.1 km
	HP Petrol Pump, Gegal	3.7 km
	Indian Oil, Gagwana	4km

	New Board Of Sec. Edu. Raj. (RBSE Board)	11.3 km
	District & Session Court	11.4 km
	Regional Office Of CBSE	12.5 km
	CRPF Center	14.2 km
	Management & Commerce Institute Of Global	14.7 km
	NWR Ajmer Diesel Loco And Wagon Workshop	16.6 km
	Krishi Upaj Mandi	18.5 km
	HMT Machine Tools Limited	19.4 km
	National Researcher Center On Seed Spices	26.9 km

HOSPITALS

	Uttara Charitable Hospital	3.4 km
	Janana Hospital	11.1 km
	Sewa Mandir Foundation	11.6 km
	Bharat Hospital	12.6 km
	St. Francis Hospital	15.8 km
	Mittal Hospital	16.8 km

OTHERS

	Karunalaya Ashram	4.2 km
	Kayad Vishram Sthali	4.6 km
	Kayad Mines, Hindustan Zinc Limited	6.8 km

SCHOOL & COLLEGE

	St. Wilfred's Institute Of Eng. & Technology, Gegal	3.8 km
	Govt. Sr. Sec. School Ghooghra	5.3 km
	New JLN Medical College	6.9 km
	MDS University	8.7 km
	Sanskriti The School	9 km
	Ajmer Institute Of Technology College	9.8 km
	RR College Of Nursing	9.9 km
	Government Eng. College, Kiranipura	10 km
	Sophia Girl's College	10.3 km
	Delhi World Public School (DWPS)	10.9 km
	Bhagwant University	11.2 km
	National Military School	11.8 km
	Prithviraj Chauhan Gov. College	12.6 km
	JLN Medical College	12.8 km
	Mayo College	15.4 km
	Govt. Polytechnic College, Makhupura	17.7 km
	Dayanand College	17.8 km
	Govt. Women Engineering College	17.9 km
	Govt. ITI College	18.2 km



RERA SCANNER

A Home
Close To
Quality
Education

Shopping &
Entertainment
Just Steps
Away

Your Gateway
To The City

SHOPPING ENTERTAINMENT & RECREATIONAL ACTIVITY

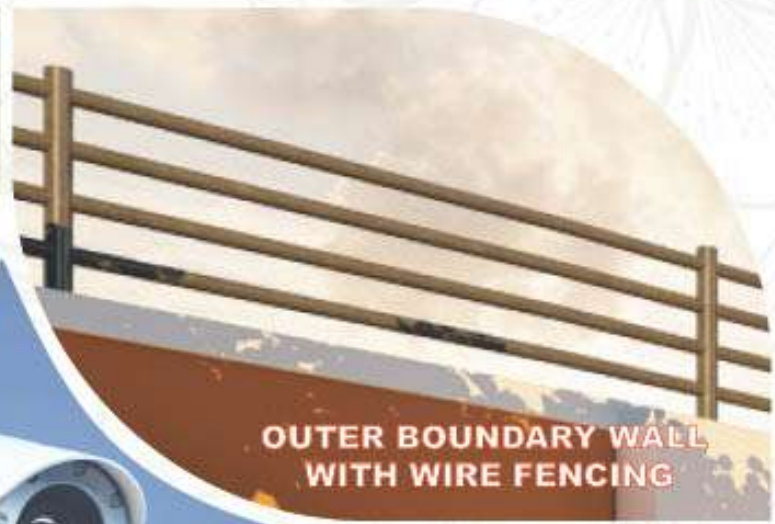
	Dolphin Water Park, Nareli	4.1 km
	Om Toyota Showroom	4.6 km
	Maya Mandir Multiplex Cinema Hall	9.4 km
	Jain Temple, Gyanoday Nagar	9.8 km
	Vishai Mega Mart	10.1 km
	Patel Stadium	13.5 km
	Anasagar Chaupati Garden	13.6 km
	Subash Udhyan	13.7 km
	Birla City Water Park	14.2 km

TRANSPORTATION

	Ladpura Railway Station	300 mtr.
	Delhi Ajmer Expressway (NH-8)	1.3 km
	Ladpura	1.5 km
	New 200ft. Medta Bypass	3.4 km
	Ghooghra Helipad	4.8 km
	Kayad Chauraha	6.8 km
	Madar Junction	9.9 km
	Ajmer Bus Depo	12.2 km
	Kishangarh Airport	12.7 km
	Ajmer Junction	14.2 km



MAIN ENTRANCE GATE



OUTER BOUNDARY WALL WITH WIRE FENCING



COMMERCIAL SHOP AREA



CURVE STONE



TEMPLE



PLOT DEMARCATION



STREET PLOT DEMARCATION



CC ROAD



CCTV



SEWER CHAMBER



PARK ENTANCE GATE



PARK BOUNDARY WALL



SEATING AREA



PARK PATHWAY



GAZEBO



OPEN STAGE



KIDS PLAY AREA



OPEN GYM

GARBAGE
COLLECTION
BOX



WATER BOREWELL




WATER PIPE LINE



WATER TANK



STREET LIGHT



SEWER PIPE LINE

Other Amenities

- Solar Tree
- Speed Breaker
- Electrification
- Road Side Plantation
- Automatic Boom Barrier



Project By:

DELIGHT
INFRAHEIGHTS LLP

Sales & Marketed By:



**“YOUR PLOT
YOUR FUTURE”**

Reg Add. : Jaipur Road, Om Toyota Showroom Ke Opposite Side, Ladpura Puliya,
Ghooghra, Ajmer, (Raj.) - 305023