

Project By :

Sales & Marketed By :



RERA No. : RAJ/P/2024/3169
<https://rera.rajasthan.gov.in/>



Happy Park

The beginning of a blissful life



Project Location :- Ladpura Road, Gagwana On NH-8, District Ajmer (Raj.) 305001

राजस्थान के हृदय स्थल के नाम से विख्यात अजमेर ऐतिहासिक, धार्मिक, शैक्षणिक, प्रशासनिक एवं पर्यटन के दृष्टिकोण से महत्वपूर्ण केन्द्र है।

ऐतिहासिक :- इसकी स्थापना चौहान वंश के राजा अजयराज द्वारा सन् 1133 में की गई थी।

धार्मिक :- अजमेर हिन्दू व मुस्लिम दोनों ही सम्प्रदायों की तीर्थ स्थली है। अजमेर के समीप तीर्थराज पुष्कर में ब्रह्माजी का एकमात्र मंदिर स्थापित है, जहाँ कार्तिक मास में आयोजित होने वाले मेले में देशी विदेशी लाखों पर्यटक आते हैं तथा इसी प्रकार रजब मास में ख्वाजा मोईनुद्दीन चिश्ती के उर्स के मेले में भी देश-विदेश से लाखों जायरीन आते हैं।

शैक्षणिक दृष्टिकोण:- से ब्रिटिश काल में स्थापित मेयो कॉलेज व सोफिया गर्ल्स कॉलेज कार्यरत हैं तथा वर्तमान में विश्वविद्यालय तथा उच्च स्तर सहित अनेक शिक्षण संस्थान विद्यमान हैं।

प्रशासनिक:- दृष्टिकोण से अजमेर महत्वपूर्ण शहर रहा है। पूर्व में मेरवाड़ा राज्य की राजधानी था तथा वर्तमान में जिला एवं सम्भागीय मुख्यालय है। जनसंख्या के दृष्टिकोण से अजमेर शहर राजस्थान का पाँचवा बड़ा शहर है।

अजमेर शहर मुख्यतः जयपुर-ब्यावर रोड़ पर बसा हुआ तथा ब्रॉडगेज रेल लाईन का एक महत्वपूर्ण जंक्शन है। यह शहर दिल्ली-अहमदाबाद बड़ी रेल लाईन से जुड़ा हुआ है। यह दिल्ली-अहमदाबाद राष्ट्रीय राजमार्ग संख्या 8 पर स्थित है। शहर के तीनों ओर पहाड़ हैं जो एक शहर की सुंदरता को बढ़ाते हैं। शहर की भौगोलिक अवस्थिति लाभजन्य है।

अजमेर के दक्षिण दिशा में स्थित ब्यावर शहर सीमेंट उद्योग व व्यवसाय का एक प्रमुख केन्द्र है तथा अजमेर शहर के दक्षिण पूर्व दिशा में भीलवाड़ा शहर है, जहाँ कपड़े बनाने व रंगाई आदि के अनेक उद्योग हैं। अजमेर के उत्तर दिशा में नागौर शहर स्थित है जहाँ के मसाले विश्व भर में प्रसिद्ध हैं।

अजमेर शहर के उत्तर पूर्व दिशा में किशनगढ़ शहर स्थित है जो कि एशिया के मार्बल उद्योग में प्रमुख केन्द्र के रूप में उभर कर आया है। अजमेर की अवस्थिति इन शहरों के मध्य में होने के कारण यहाँ व्यवसायिक गतिविधियों में निरन्तर वृद्धि हो रही है। अजमेर को भारत सरकार के हृदय और स्मार्ट सिटी मिशन योजनाओं के लिए विरासत शहरों Hriday (Heritage City Development and Augmentation Yojana) में से एक के रूप में चुना गया है।



ब्रह्माजी का मंदिर



मेयो कॉलेज



तारागढ़ फोर्ट



राजस्थान राजस्व विभाग

Govt Office

- Akashwani Government Office (2.3km)
- RTO Office, Ajmer (4.6km)
- Ajmer Smart City Office (6.1km)
- Revenue Research & Training Institute RRTI (6.3km)
- Krishi Upaj Mandi (7.4km)
- ADA Under Construction New Office (8km)
- Panchayat Training Center, Pushkar Bypass Rd. (8.2km)
- Sub Registrar Office (8.5km)
- Rajasthan Public Service Commission (RPSC), (8.5km)
- Senior Town Planning Department (8.7km)
- Govt. IASE T.T. College (9.9km)
- Excise Department (10km)
- District & Sessions Court (11km)
- New Board of Sec. Edu. Raj. (RBSE Board), (11km)
- Regional Office of CBSE (12km)
- Police Training Centre (12km)
- CRPF Centre (14km)
- Management & Commerce Institute of Global (14km)
- NWR Ajmer Diesel Loco and Wagon Workshop (16km)
- HMT Machine Tools Limited (18km)
- HMT GSS and JEN oce (19km)
- Indian Oil Corporation Servo Cfa (19.7km)
- National Researcher Center on Seed Spices (21.4km)

Shopping Entertainment & Recreational Activity

- OM Toyota (4.5km)
- Maya Mandir Multiplex Cinema Hall (9km)
- Jain Temple, Gyanoday Nagar (10km)
- Vishal Mega Mart (10km)
- Patel Stadium (13km)
- Anasagar chaupati garden (13km)
- Subhash Udhyan (13km)
- Birla City Water Park (17km)
- Greenland Water Park (21km)

Restaurant & Hotel

- Gangaur Restaurant, NH-8, Gegal (3km)
- The Chitvan Resort (3.3km)
- Ramada Hotel Ajmer (3.6km)
- Paradizzo Hotel & Resorts (4.6km)
- Gorbard Garden Restaurant (6.8km)

Others

- Bharat Petroleum Petrol Pump, Gagwana (2.6km)
- HP Petrol Pump, Gegal (3km)
- Karunalaya Ashram (3.1km)
- Kayad Vishram Sthali (3.5km)
- Kayad Mines, Hindustan Zinc Limited (5.6km)
- EPIROC MINING INDIA LTD. Kayad Mines (6.1km)

Hospitals

- Uttara Charitable Hospital (4.1km)
- Janana Hospital (9.6km)
- Bharat Hospital (12km)
- St. Francis Hospital (15km)
- Sewa Mandir Foundation (15km)
- Mittal Hospital (16km)

Transportation


- Delhi Ajmer Expressway (NH-8), (500mtr.)
- Ladpura Railway Station (1.5km)
- Ladpura (2.2km)
- New 200 ft. Road Medta Bypass (2.7km)
- Ajmer Dipot Work Shop Stand (4.3km)
- Ghoogra Helipad (4.2km)
- Kayad Chauraha (6km)
- New Kishangarh WDFC Railway Station (9.1km)
- Ajmer Bus Depot (11.6km)
- Madar Junction (11.5km)
- Kishangarh Airport (12km)
- Ajmer Junction,(13.3km)

School & College


- St. Wilfred's Institute of Engineering & Technology, Gegal (3km)
- Govt. Sr. Sec. School, Ghooghra (5.6km)
- Medical College (Ayurveda Nursing College), (6.8km)
- Sanskriti The School (7.3km)
- MDS University, Pushkar Bypass Rd (7.8km)
- RR College of Nursing (8.2km)
- Ajmer Institute of Technology College (9.1km)
- Government Engineering College, Kiranipura (9.8km)
- Sophia Girls College, Ajmer (10.2km)
- Delhi World Public School (DWPS), (10.2km)
- Bhagwant University, Ajmer (10.5km)
- National Military School (11.6km)
- JLN Medical College, Ajmer (12.7km)
- Mayo College, Ajmer (14.2km)
- Prithviraj Chauhan Government College (14.8km)
- Dayanand College (17.1km)
- Govt. polytechnic College, Makhupura (18.5m)
- Govt. Women Engineering College (18.7km)
- Govt. ITI College (19km)



Main Entry Gate



CCTV Surveillance



CC Road



Curve Stone



Outer Boundary Wall With wire fencing



Retail Shop Area



Plot Demarcation



Street Plot Demarcation



Temple



Speed Breaker



Borewell



Water Tank



UG Water Supply Pipeline



Security Gaurd Room



UG Sewer line




Rainwater Harvesting




Park Entry Gate



Gazebo



Stone Art in Park



Park Boundary Wall



Park Pathway




Garbage Collection



Solar Tree



Kids Play Area



Open Gym




Garden Aerial View



Security Gaurd
(For Common Area)



Road Side Plantation



Sewer Chamber



Solar Plant

Amenities



Seating Area



Plot Demarcation




Garbage Collection



Open Gym



STP




Solar street light



Water Harvesting



Gazebo



Transformer



Kids Play Area




Temple



Sewer Line



Street Demarcation



UG Electrification



UG Water Supply Pipeline



Drip Irrigation



Water Borewell



Project By :



Sales & Marketed By :

